



DELIBERAZIONE N° **437**  
SEDUTA DEL **29 MAR. 2011**

AMBIENTE TERRITORIO E POLITICHE DELLA SOSTENIBILITÀ  
DIPARTIMENTO \_\_\_\_\_

**OGGETTO**  
**PROGRAMMA DI SVILUPPO RURALE DELLA REGIONE BASILICATA 2007-2013. APPROVAZIONE DIRETTIVE DI ATTUAZIONE DELLA MISURA 226 "RICOSTITUZIONE DEL POTENZIALE PRODUTTIVO FORESTALE E INTERVENTI PREVENTIVI" PER L'ANNO 2011.**

Relatore **ASSESSORE DIPTO AMBIENTE, TERRITORIO, POLITICHE DELLA SOSTENIBILITÀ**

La Giunta, riunitasi il giorno **29 MAR. 2011** alle ore **14,30** nella sede dell'Ente,

		Presente	Assente
1. Vito DE FILIPPO	Presidente	X	
2. Agatino MANCUSI	Vice Presidente	X	
3. Rosa GENTILE	Componente	X	
4. Attilio MARTORANO	Componente	X	
5. Rosa MASTROSIMONE	Componente	X	
6. Vilma MAZZOCCO	Componente	X	
7. Erminio RESTAINO	Componente	X	

Segretario: **Dr. Arturo AGOSTINO**

ha deciso in merito all'argomento in oggetto, secondo quanto riportato nelle pagine successive.

L'atto si compone di N° **4** pagine compreso il frontespizio e di N° **1** allegati

**UFFICIO RAGIONERIA GENERALE**

Prenotazione di impegno N° \_\_\_\_\_ UPB \_\_\_\_\_ Cap. \_\_\_\_\_

Assunto impegno contabile N° \_\_\_\_\_ UPB \_\_\_\_\_

Esercizio \_\_\_\_\_ per € \_\_\_\_\_

**IL DIRIGENTE**  
dell'Ufficio Ragioneria Generale  
**Dott. Nicola A. COLUZZI**

**LA PRESENTE DELIBERAZIONE NON COMPORTA VISTO DI REGOLARITA' CONTABILE**  
Cap. \_\_\_\_\_

**28/03/2011**

Atto soggetto a pubblicazione  integrale  per estratto

- VISTO** il D.L.vo 30.03.2001, n. 165;
- VISTA** la L.R. 02.03.1996, n. 12 e successive modifiche ed integrazioni;
- VISTA** la L.R. 14.04.2000, n. 48;
- VISTE** le DD.GG.RR. n. 11 del 13/01/1998, n. 1148 del 23.05.2005 e n. 637 del 03.05.2006;
- VISTA** la D.G.R. n. 637 del 03.05.2006 di modifica alla D.G.R. n. 2903 del 13.12.2004;
- VISTA** la D.G.R. n. 539/2008 di modifica alla D.G.R. 637/2006 concernente la Disciplina dell'iter procedurale delle determinazioni e delle disposizioni dirigenziali della Giunta Regionale – avvio del sistema informativo di gestione dei provvedimenti;
- VISTA** la L.R. n. 33 del 30.12.2010, con la quale sono state approvate le “Disposizioni per la formazione del Bilancio di Previsione Annuale e Pluriennale della Regione Basilicata – legge Finanziaria 2011”;
- VISTA** la L.R. n. 34 del 30.12.2010 “Bilancio di Previsione per l'esercizio Finanziario 2011 e Bilancio Pluriennale per il triennio 2011/2013”;
- VISTA** la D.G.R. n. 01 del 05.01.2011, con la quale è stata approvata la ripartizione finanziaria in capitoli delle Unità Previsionali di Base del Bilancio di previsione per l'esercizio finanziario 2011;
- VISTO** il Regolamento (CE) n. 1698/2005 e ss.mm.ii del Consiglio del 20 settembre 2005, sul sostegno allo sviluppo rurale da parte del Fondo Europeo Agricolo per lo Sviluppo Rurale (FEASR), in particolare l'articolo 19, paragrafo 1;
- VISTO** il Regolamento (CE) n. 1974/2006 e ss.mm.ii della Commissione, del 15 dicembre 2006, recante disposizioni di applicazione del Regolamento (CE) n. 1698/2005 del Consiglio, del 20 settembre 2005, sul sostegno allo sviluppo rurale da parte del Fondo Europeo Agricolo per lo Sviluppo Rurale (FEASR) ed in particolare l'articolo 9;
- VISTI** i Regg. (CE) n. 1975/2006 e n. 65/2011 che stabiliscono le modalità di applicazione del Regolamento (CE) n. 1698/2005 del Consiglio con riguardo all'attuazione delle procedure di controllo e della condizionalità per le misure di sostegno dello sviluppo rurale;
- VISTA** la Decisione della Commissione Europea n. C (2010) 1156 del 26 febbraio 2010, con la quale è stata approvata la revisione del Programma di Sviluppo Rurale della Basilicata per il periodo 2007/2013 e modifica la decisione della Commissione C(2008)736 del 18 febbraio 2008 recante approvazione del PSR;
- VISTA** la DGR n. 532 del 18 marzo 2010 — P.S.R. FEASR 2007-2013: Presa d'atto della Decisione della Commissione Europea n. C(2010) 1156 del 26.02.2010;
- VISTA** la Versione 5 del Programma di Sviluppo Rurale della Regione Basilicata 2007-2013 di cui alla DGR n. 266 dell'1 marzo 2001 di presa d'atto;
- VISTA** la D.G.R. n. 1480 del 05/08/2009 di approvazione delle Procedure attuative delle Misure di Investimento e delle Misure connesse alla Superficie del PSR Basilicata 2007/2013, successivamente rettificata dalla D.G.R. n. 1805 del 29/08/2009;
- VISTI** i Decreti Legislativi n. 165/1999 e n. 188/2000 ed il D.M. del 12 maggio 2010 in forza dei quali l'AGEA è riconosciuta Organismo Pagatore per la Basilicata;
- VISTA** la D.G.R. n. 1732 del 22 ottobre 2010 di approvazione della Convenzione tra l'AGEA, la Regione Basilicata e l'ARBEA per la gestione delle domande di pagamento nell'ambito del PSR 2007/2013;
- VISTA** la Convenzione stipulata il 1 dicembre 2010 tra l'AGEA, la Regione Basilicata e l'ARBEA per la gestione delle domande di pagamento nell'ambito del PSR 2007/2013;
- VISTA** la Decisione della Commissione Europea n. AGRI D/28399 del 26.11.2008, con la quale è stata rideterminata la ripartizione delle risorse assegnate alla Misura 226 del P.S.R. Basilicata 2007-2013 come segue:

- l'80% delle risorse della Misura per l'azione B
- il 20% delle risorse della Misura per l'Azione A.

**CONSIDERATO** che, nell'ambito del P.S.R. Basilicata 2007-2013, è stata attivata a partire dall'annualità 2008, la Misura 226 "RICOSTITUZIONE DEL POTENZIALE PRODUTTIVO FORESTALE E INTERVENTI PREVENTIVI", al fine di mettere in campo tutte le azioni possibili per prevenire il degrado del territorio e l'insorgere degli incendi boschivi;

**PRESO ATTO** altresì, della necessità di avviare con immediatezza la pianificazione degli interventi di prevenzione degli incendi boschivi, da completare prima dell'inizio del periodo di grave pericolosità, al fine di mettere in campo tutte le azioni possibili per prevenire il degrado del territorio e l'insorgere di incendi boschivi;

**VISTA** la L.R. 10.11.1998 n. 42 "Norme in materia forestale";

**VISTA** la L.R. 26.05.2004 n. 11 "Modifiche ed integrazioni alla Legge regionale 10.11.1998, n. 42 Norme in materia forestale";

**VISTO** il Programma Triennale di Forestazione 2009-2011, approvato con provvedimento di Consiglio Regionale n.537 del 12.05.2009;

**CONSIDERATO** che il Dirigente dell'Ufficio Foreste e Tutela del Territorio del Dipartimento Ambiente, Territorio e Politiche della Sostenibilità è individuato quale Responsabile della Misura 226 - RICOSTITUZIONE DEL POTENZIALE PRODUTTIVO FORESTALE E INTERVENTI PREVENTIVI" del P.S.R. 2007-2013;

**VISTA** la nota n.51117/75AD del 25.03.2011, con la quale il Responsabile della Misura 226 ha richiesto all'Autorità di Gestione del PSR 2007/2013 di esprimere il parere di competenza sulla proposta di Direttive di attuazione della MISURA 226 per l'Anno 2011, da proporre alla Giunta regionale per la relativa approvazione;

**VISTA** la nota n.51182 del 25.03.2011, con la quale l'Autorità di Gestione del PSR 2007/2013 ha espresso parere favorevole alle Direttive di attuazione 2011 della MISURA 226 "RICOSTITUZIONE DEL POTENZIALE PRODUTTIVO FORESTALE E INTERVENTI PREVENTIVI" per l'Anno 2011;

**RITENUTO** di poter approvare le Direttive di attuazione della MISURA 226 "RICOSTITUZIONE DEL POTENZIALE PRODUTTIVO FORESTALE E INTERVENTI PREVENTIVI" per l'anno 2011, così come predisposte dal Responsabile di Misura e condivise dall'Autorità di Gestione del PSR 2007/2013;


**SU PROPOSTA** dell'Assessore al ramo;

**AD UNANIMITA'** di voti:


### **DELIBERA**

- 1) di approvare le Direttive di Attuazione della Misura 226 "RICOSTITUZIONE DEL POTENZIALE PRODUTTIVO FORESTALE E INTERVENTI PREVENTIVI" per l'Anno 2011, predisposte dal Responsabile di Misura e condivise dall'Autorità di Gestione del PSR 2007/2013, così come riportate nell'Allegato A della presente deliberazione, che è da ritenersi parte integrante e sostanziale;
- 2) di procedere alla pubblicazione integrale delle suddette direttive sul Bollettino Ufficiale della Regione Basilicata (BUR) e sul sito web dedicato del PSR Basilicata 2007-2013 ([www.basilicatapsr.it](http://www.basilicatapsr.it)).

IL RESPONSABILE P.O.  
Dott. Piernicola VIGGIANO



IL RESPONSABILE DELLA MISURA 226  
Dott. Donato VIGGIANO



Tutti gli atti ai quali è fatto riferimento nella premessa e nel dispositivo della deliberazione sono depositati presso la struttura proponente, che ne curerà la conservazione nei termini di legge.

**DIRETTIVE DI ATTUAZIONE DELLA MISURA 226 "RICOSTITUZIONE DEL POTENZIALE PRODUTTIVO FORESTALE E INTERVENTI PREVENTIVI" DEL PROGRAMMA DI SVILUPPO RURALE REGIONE BASILICATA 2007-2013 PER L'ANNO 2011.**

Il presente documento definisce l'iter procedurale per l'attivazione della Misura 226, annualità 2011. Gli interventi sono individuati mediante il Programma di attuazione della Misura, predisposto di concerto tra i Dipartimenti regionali competenti (Ambiente, Territorio e Politiche della Sostenibilità ed Agricoltura, Sviluppo Rurale ed Economia Montana).

Per l'anno 2011 si farà riferimento alla terza annualità del Programma Triennale di Forestazione regionale 2009-2011, approvato dal Consiglio regionale con D.C.R. n.537 del 12.05.2009.

La redazione delle **Direttive Annuali** del suddetto programma è affidata all'Ufficio Foreste e Tutela del Territorio del Dipartimento Ambiente, Territorio e Politiche della Sostenibilità, individuato anche come Struttura competente della Misura 226.

Gli interventi previsti dalla scheda di misura devono essere realizzati in conformità al suddetto Programma di Forestazione Triennale, che contempla le tipologie di intervento ammesse a sostegno della misura. Le superfici boscate interessate dagli interventi di prevenzione sono esclusivamente quelle di proprietà dei Comuni e loro associazioni.

Tutto il territorio regionale è classificato a medio - alto rischio di incendio in conformità con il Reg. CE n. 2158/92. Pertanto l'attuazione della misura assicura che tutto il territorio benefici degli interventi di prevenzione dagli incendi boschivi.

La base territoriale per la pianificazione degli interventi nei comuni montani è costituita dalle aree comprese entro i confini amministrativi delle Comunità Montane mentre, per i comuni non montani, le competenze in materia restano in capo alle Province di appartenenza degli stessi che, ai sensi della L.R. 42/98 e del sopra citato Programma, sono gli unici soggetti titolati ad effettuare tali interventi che realizzano in economia avvalendosi di personale proprio, cioè nella forma dell'amministrazione diretta<sup>1</sup> (vedi paragrafo 2.8 - Operazioni realizzate da enti pubblici, delle "Linee Guida sull'ammissibilità delle spese relative allo sviluppo rurale e a interventi analoghi anno 2010").

Sulla base dei dati territoriali la Regione, con le Direttive Annuali del Programma Triennale di Forestazione attribuisce a ciascuna area omogenea, come sopra definita, i massimali degli importi concedibili per l'esecuzione degli interventi finalizzati alla prevenzione degli incendi boschivi.

<sup>1</sup> In conformità dell'art. 142 del D.P.R. 554/1999 e del D.lgs. 163/2006, secondo quanto dettato dalla Determinazione n. 9/2001 dell'Autorità di Vigilanza dei Lavori pubblici



## Attivazione della Misura

La Misura si articola nelle seguenti tipologie di azione:

**Azione A) "Ricostituzione di boschi danneggiati da disastri naturali (terremoti, frane, inondazioni, valanghe e eruzioni vulcaniche) e dagli incendi".**

**Azione B) "Interventi finalizzati alla prevenzione" (solo nelle zone a medio – alto rischio di incendio)**

## Beneficiari

Comuni e loro associazioni ricadenti del territorio della Regione Basilicata

**Azione A) Ricostituzione di boschi danneggiati da disastri naturali (terremoti, frane, inondazioni, valanghe e eruzioni vulcaniche) e dagli incendi.**

## Criteri di ammissibilità

### *Localizzazione*

L'azione, come previsto dalla scheda di misura, si attua su tutto il territorio regionale, limitatamente ai boschi percorsi dal fuoco, per le quali è certa l'identificazione nel rispetto dei vincoli temporali di cui all'art. 10 della Legge n. 353/2000 (cinque anni dall'evento).

### *Interventi ricompresi nelle tipologie previste.*

- bonifica dell'area interessata (tramarrature, tagli di sgombero ecc);
- rivitalizzazione delle ceppaie (nel caso dei boschi di latifoglie);
- reimpianto con specie adatte alle caratteristiche del luogo ed alle condizioni stagionali determinatesi a seguito del disastro, nelle aree in cui non esistono fenomeni di ricolonizzazione naturale del suolo, con l'impiego esclusivo di specie autoctone a minore rischio di incendio;
- operazioni di ingegneria naturalistica volte alla stabilizzazione delle zone in dissesto;
- cure colturali, per i primi due anni dall'impianto, per favorire l'attecchimento delle piantine poste a dimora.

### *Altri criteri di ammissibilità*

- *Appartenenza del richiedente alle categorie di beneficiari previste nella Misura;*
- *Titolarità ad eseguire i lavori sulle superfici oggetto dell'intervento secondo le norme vigenti;*
- *Rispetto delle previsioni di cui alla Legge 353/2000*
- *Interventi interessanti superfici aventi le caratteristiche di foresta e area boschiva come definite nella relativa sottosezione del capitolo 5 del PSR 2007-2013.*

## Criteri di selezione

Poiché la misura è indirizzata, come da scheda di misura, ai boschi percorsi dal fuoco i criteri di selezione sono i seguenti:


- Numero dei Comuni interessati dalla proposta progettuale:
    - Da 2 a 4 Comuni: punti 2 per Comune
    - Da 5 a 9 Comuni: punti 4 per Comune
    - Oltre 9 Comuni: punti 6 per Comune
- Per un massimo di 84 punti*



- Superficie pubblica percorsa da incendio / superficie pubblica totale del Comune in cui ricade l'area bruciata<sup>2</sup>;  
 Da 0 al 25%:                      punti 1  
 Dal 26% al 40%:                    punti 2  
 Oltre il 40%                        punti 3  
*Per un massimo di 42 punti*
  
- Estensione della superficie percorsa dal fuoco ricompresa in Aree protette (Parchi Nazionali e Regionali e Aree Rete Natura 2000)<sup>2</sup>;  
 Da 0 a 10 ettari:                    punti 1  
 >10 e fino a 20 ettari:            punti 2  
 Oltre 20 ettari:                    punti 3  
*Per un massimo di 42 punti*
  
- Estensione dell'area percorsa dal fuoco ricompresa in quella vincolata ai sensi del R.D. 3267/1923<sup>2</sup>;  
 Da 0 a 10 ettari:                    punti 1  
 >10 e fino a 20 ettari:            punti 2  
 Oltre 20 ettari:                    punti 3  
*Per un massimo di 42 punti*
  
- Classi clivometriche medie delle superfici boscate percorse dal fuoco<sup>2</sup>;  
 Da 0 al 10%:                        punti 1  
 >10 % e fino al 15%:            punti 2  
 Oltre il 15%                        punti 3  
*Per un massimo di 42 punti*

---

<sup>2</sup> In caso di associazioni di Comuni il punteggio viene calcolato come sommatoria dei punteggi attribuiti a ciascun Comune.



**Azione B) "Interventi finalizzati alla prevenzione" (solo nelle zone a medio – alto rischio di incendio)**

**Criteri di ammissibilità**

*Localizzazione*

L'azione si attua su tutto il territorio regionale, in quanto interamente classificato a medio - alto rischio di incendio in conformità al Reg. CE n. 2158/92.

*Interventi ricompresi nelle tipologie previste dalla misura:*

- Creazione ed avvio della manutenzione straordinaria delle fasce antincendio e della viabilità interna ed esterna a fini antincendio<sup>3</sup>;
- Realizzazione, sistemazione e miglioramento di invasi idrici per finalità antincendio;
- Interventi colturali finalizzati alla prevenzione degli incendi boschivi;
- Investimenti atti a sostituire progressivamente gli imboscamenti di specie alloctone con specie autoctone più idonee alle condizioni locali e a minore rischio di incendio

*Altri criteri di ammissibilità*

- *Appartenenza del richiedente alle categorie di beneficiari previste nella Misura;*
- *Titolarità ad eseguire i lavori sulle superfici oggetto dell'intervento secondo le norme vigenti;*
- *Interventi finalizzati a superfici classificate come foreste e zone boschive secondo le definizioni adottate nella scheda di Misura.*

**Criteri di selezione:**

- Numero dei Comuni interessati dalla proposta progettuale:  
Da 2 a 4 Comuni:           punti 2 per Comune  
Da 5 a 9 Comuni:           punti 4 per Comune  
Oltre 9 Comuni:            punti 6 per Comune  
*Per un massimo di 84 punti*
  
- Estensione delle superfici pubbliche percorse da incendio, nell'anno precedente alla presentazione del progetto, dei Comuni interessati dagli interventi<sup>2</sup>  
Da 0 a 100 ettari:           punti 1 per Comune  
Da 101 a 200 ettari:       punti 2 per Comune  
Oltre 200 ettari:           punti 3 per Comune  
*Per un massimo di 42 punti*
  
- Indice di boscosità dei Comuni<sup>4</sup> interessati dagli interventi progettuali<sup>2</sup>;  
Dal 30% al 50%:           punti 1 per Comune  
Dal 51% al 60%:           punti 2 per Comune  
Oltre il 61%:              punti 3 per Comune  
*Per un massimo di 42 punti*

<sup>3</sup> Per mantenere intatta la funzionalità ed efficacia ai fini della prevenzione, è possibile attuare interventi di manutenzione ordinaria.

<sup>4</sup> Superficie di proprietà pubblica investita a bosco / superficie territoriale di ciascun Comune. La superficie boschiva è individuata da dati provenienti dal CFS mentre la superficie territoriale da dati ISTAT

- Superficie ricompresa in Aree protette (Parchi Nazionali e Regionali e Aree Rete Natura 2000) dei Comuni interessati dagli interventi progettuali<sup>2</sup>
  - Da 0 a 10.000 ettari: punti 1 per Comune
  - Da 10.001 a 20.000: punti 2 per Comune
  - Oltre 20.000: punti 3 per Comune*Per un massimo di 42 punti*
  
- Incidenza della superficie vincolata pubblica (RD 3267/1923) in rapporto a quella vincolata totale dei Comuni interessati dagli interventi progettuali<sup>2</sup>;
  - Da 0 al 25%: punti 1 per Comune
  - Dal 26% al 40%: punti 2 per Comune
  - Oltre il 40%: punti 3 per Comune*Per un massimo di 42 punti*
  
- Estensione delle superficie pubbliche percorse da incendio elaborate su dati statistici per il periodo 1999-2003 dei Comuni interessati dagli interventi progettuali<sup>2</sup>;
  - Da 0 a 100 ettari: punti 1 per Comune
  - Da 101 a 200 ettari: punti 2 per Comune
  - Oltre 200 ettari: punti 3 per Comune*Per un massimo di 42 punti*
  
- Incidenza delle categorie fisionomiche di I° livello con elevato potenziale pirologico rispetto alla superficie boscata totale rilevata dalla Carta Forestale della Regione Basilicata dei Comuni interessati dagli interventi progettuali<sup>2</sup>;
  - Da 0 a 0,5%: punti 1 per Comune
  - Da 0,51% al 0,80%: punti 2 per Comune
  - Oltre lo 0,80%: punti 3 per Comune;*Per un massimo di 42 punti*

Elenco delle categorie fisionomiche ad elevato potenziale pirologico:

*Pinete oro-mediterranee ed altri boschi di conifere montane e sub-montane*

*Boschi di pini mediterranei*

*Macchia e/o Gariga*


*Arbusteti termofili*

*Boschi (o macchie alte) di leccio (leccio arboreo)*

I criteri così definiti tengono conto dell'estensione della superficie boscata interessata dagli interventi, in funzione della valenza ambientale e della riduzione del rischio idrogeologico. Inoltre si tiene conto del potenziale pirologico delle specie forestali presenti.

Tali criteri vengono utilizzati per pervenire alla quantificazione definitiva delle risorse da destinare a ciascuna area omogenea per la realizzazione degli interventi previsti dalla Misura.

L'operatività dell'azione A), relativamente alla ricostituzione dei boschi danneggiati da incendi, è condizionata dai vincoli imposti dalla Legge 353/2000 che all'art. 10 vieta, su tali superfici, le attività di imboschimento e di ingegneria ambientale sostenute con risorse finanziarie pubbliche per i cinque anni successivi all'evento. La rilevazione censuaria di tali superfici a livello regionale mediante il Catasto delle Zone Boscate percorsi dal fuoco è disponibile a partire dall'anno 2007.





## Competenze tecnico amministrative della Misura

Il Responsabile della Misura 226 del PSR Basilicata 2007 – 2013 è individuato nel Dirigente dell'Ufficio Foreste e Tutela del Territorio del Dipartimento Ambiente, Territorio e Politiche della Sostenibilità.

La responsabilità della gestione dei lavori e della selezione dei fornitori è demandata ai Comuni e loro Associazioni, quali beneficiari della Misura, che redigono i progetti esecutivi in conformità con le presenti direttive e provvedono alla relativa trasmissione al Responsabile della stessa per la verifica di ammissibilità a finanziamento.

Il processo di istruttoria, valutazione e selezione delle domanda di aiuto è affidata al Responsabile di Misura che, successivamente, propone alla Giunta regionale l'approvazione della graduatoria dei beneficiari e dei progetti ammissibili con i relativi importi.

La documentazione tecnico – amministrativa riferita ai beneficiari sarà trasferita dal Responsabile di misura all'Organismo Pagatore per gli adempimenti di competenza (attività di controllo amministrativo ed in loco – contabilizzazione - erogazioni).

## Procedure di attuazione

### *Domanda di Aiuto*

La domanda di aiuto potrà essere presentata solo dopo aver costituito o aggiornato il **fascicolo unico aziendale** di cui al D.P.R. n. 503/1999.

Le domande possono essere compilate ed inserite nel portale AGEA/SIAN **entro e non oltre 15 (quindici) giorni consecutivi** a far dalla pubblicazione sul B.U.R del presente bando, utilizzando le funzionalità online messe a disposizione dall'Organismo Pagatore sul portale AGEA/SIAN.

La domanda potrà essere presentata:

1. per il tramite di un **Centro Autorizzato di Assistenza Agricola (CAA)** accreditato dall'OP, previo conferimento di un mandato;
2. con l'assistenza di un **libero professionista**, munito di opportuna delega per la presentazione della domanda appositamente conferita dalle aziende, **accreditato dalla Regione** in possesso delle credenziali di accesso all'area riservata del portale del SIAN ed autorizzato dal responsabile delle utenze regionali alla fruizione dei servizi.

La presentazione delle domande di aiuto in formato cartaceo **dovrà essere prodotta al Responsabile di Misura** congiuntamente al **progetto esecutivo, in duplice copia, sempre nel rispetto dei termini sopra stabiliti**, al seguente indirizzo: Regione Basilicata - Dipartimento Ambiente, Territorio e Politiche della Sostenibilità - Ufficio Foreste e Tutela del Territorio - Viale Vincenzo Verrastro, 5 - 85100 Potenza.

La presentazione della domanda di aiuto con allegata progettazione esecutiva dovrà pervenire all'Ufficio Protocollo del Dipartimento Ambiente, Territorio e Politiche della Sostenibilità.

Nel caso di domanda telematica effettuata l'ultimo giorno utile il limite temporale per l'invio dell'istanza cartacea coincide con quella telematica.



### ***Modifica della domanda di aiuto.***

Il beneficiario può presentare richiesta di modifica della domanda di aiuto, al Responsabile di misura ai sensi dell'art. 11 della D.G.R. 1480 del 5 agosto 2009 e ss.mm.ii., entro il termine massimo di 15 (quindici) giorni dalla data di presentazione della domanda iniziale.

### ***Progettazione esecutiva***

Il progetto esecutivo dovrà essere costituito dei seguenti elaborati:

Relazione tecnico illustrativa costituita da:

I) DESCRIZIONE DELL'AREA

Inquadramento territoriale (comune, località, eventuale inclusione in aree protette di istituzione regionale, nazionale, aree SIC, ZPS, ecc);

Riferimenti catastali;

Caratteri geomorfologici dell'area (pendenza, esposizione, eventuali problematiche di dissesto idrogeologico, ecc.);

Caratteristiche climatiche (pluviometria, temperatura, ecc.);

Inquadramento fitoclimatico (indicare la zona fitoclimatica secondo la classificazione del Pavari o i "cingoli" di Schmid, caratteristiche della vegetazione arborea ed arbustiva esistente);

II) DESCRIZIONE DEI PRECEDENTI CRITERI DI GESTIONE relativi al sito di intervento (lavori, trattamenti, operazioni colturali effettuati, eventi calamitosi trascorsi);


III) DESCRIZIONE DEGLI INTERVENTI DA REALIZZARE

IV) EPOCA DI REALIZZAZIONE E CRONOPROGRAMMA DEGLI INTERVENTI

V) RIPARTIZIONE PER GRUPPI DI TUTTA LA MANODOPERA DISPONIBILE PER TIPOLOGIE E PERIODO DI LAVORO

Allegati progettuali:

- Corografia (scala 1:25.000) con l'ubicazione delle singole aree di intervento
- Planimetrie catastali (con esatta individuazione delle aree di intervento)
- Computo metrico estimativo calcolato esclusivamente secondo il prezzario vigente approvato con D.G.R. n. 630 del 06.05.2008 (*predisposto con due distinte voci di prezzo: la prima riferita al costo unitario dell'intervento comprensivo dei costi correlati alla specifica voce del prezzario, la seconda relativa al solo costo unitario per manodopera*);
- Particolari costruttivi delle opere da eseguirsi
- Piano di sicurezza fisica di cui al D.Lgs. 626/94 e sue successive modifiche ed integrazioni
- Documentazione fotografica
- Scheda dei possibili effetti ambientali
- Quadro riassuntivo degli interventi da eseguire con l'indicazione delle quantità totali e degli importi di spesa.



### ***Approvazione graduatoria dei beneficiari***

La Giunta regionale approva la graduatoria dei beneficiari e dei progetti ammessi con relativo importo su proposta del Responsabile della Misura 226 del PSR Basilicata 2007-2013.

Il Responsabile di Misura provvede alla notifica degli esiti istruttori ai soggetti proponenti risultati ammessi e non ammessi a seguito dell'istruttoria.

Successivamente alla notifica i soggetti proponenti non soddisfatti possono presentare istanza di ricorso ai sensi del D.P.R. n. 1199 del 24.11.1971.

A seguito della presentazione dei ricorsi il Responsabile di Misura li esamina, procedendo alla eventuale rettifica della graduatoria.

Nel caso in cui tutte le domande di aiuto risultassero ammesse e finanziabili il Responsabile di Misura non procederà alla formulazione della graduatoria e, pertanto, notificherà immediatamente l'esito ai beneficiari.

### ***Domanda di Pagamento***

A conclusione delle opere e dei lavori previsti nei progetti esecutivi il beneficiario finale presenta la Domanda di Pagamento all'Organismo Pagatore per gli adempimenti di competenza. Detta domanda dovrà essere compilata in via telematica sul portale AGEA/SIAN da tecnico abilitato o presso i CAA convenzionati.

Le spese sostenute sono ammissibili a far data dalla presentazione della domanda di aiuto, nelle more dell'approvazione del relativo progetto, in conformità con le "Linee Guida sull'ammissibilità delle spese relative allo sviluppo rurale e a interventi analoghi anno 2010".

La Domanda di Pagamento dovrà essere corredata dalla seguente documentazione tecnico-amministrativa:

- Relazione tecnica dei lavori eseguiti.
- Stato finale.
- Relazione sul conto finale.
- Corografia 1:25000 con l'esatta ubicazione dei lavori eseguiti e nel caso di variazioni la nuova cartografia aggiornata ad esse relativa compreso le planimetrie catastali.
- Certificato di regolare esecuzione.
- Approvazione della contabilità finale dei lavori secondo le vigenti procedure di legge.
- Documentazione fotografica delle opere realizzate.
- Documenti giustificativi delle spese sostenute ed in particolare:
  1. Atto di liquidazione e relativi mandati di pagamento distinguendo gli oneri contributivi;
  2. Listini paga quietanzati a conferma dell'avvenuto pagamento e fatturazione materiali con relativa quietanza.

In sede di compilazione della domanda di pagamento bisognerà precisare se ci si avvale della clausola compromissoria prevista ai sensi dell'Art.5 del D.M. 4 dicembre 2008.



### ***Istanza di revisione domanda di pagamento***

I Beneficiari finali a seguito dell'erogazione del contributo finale possono avanzare "istanza di riesame" all'ARBEA, Ente delegato ai sensi della D.G.R. n.1732/2010, seguendo la procedura di seguito descritta:

- il Rappresentante Legale del beneficiario finale presenta "istanza di riesame" all'ARBEA ed al Responsabile di Misura con indicazione dell'annualità di riferimento;
- l'ARBEA convoca il Beneficiario richiedente per esporre le criticità emerse in sede di istruttoria della domanda di pagamento al fine di valutarne la possibile soluzione e la relativa tempistica;
- a conclusione di ogni incontro viene redatto uno specifico verbale, sottoscritto dai rappresentanti del Beneficiario finale e dell'ARBEA convenuti, nel quale sono definite le problematiche riscontrate, nonché la tempistica per la presentazione di eventuali documenti integrativi;
- l'ARBEA avvia la fase istruttoria relativa all'istanza di riesame a seguito dell'acquisizione della documentazione integrativa trasmessa dal Beneficiario finale;
- l'istruttoria sarà curata dallo stesso istruttore che ha svolto la medesima fase a seguito della presentazione della Domanda di pagamento da parte del Beneficiario finale e si conclude con l'emissione di un provvedimento da parte dell' ARBEA con gli importi definitivamente ammessi a contributo, da inviare al Responsabile di Misura per la relativa validazione.



Del che è redatto il presente verbale che, letto e confermato, viene sottoscritto come segue:

IL SEGRETARIO

IL PRESIDENTE

Si attesta che copia conforme della presente deliberazione è stata trasmessa in data  
al Dipartimento interessato  al Consiglio regionale

30/03/2011

L'IMPIEGATO ADDETTO

